


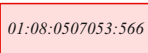






- | | |
|---|--|
|  | - существующая застройка |
|  | - озеленение |
|  | - улично-дорожная сеть (дороги, проезды, парковки, разворотные площадки) |
|  | - объекты капитального строительства, сведения о которых внесены в ЕГРН |
|  | - красная линия |
|  | - границы существующего элемента планировочной структуры (квартала) |
|  | - граница проектирования и кадастрового квартала 01:08:0507053 |
|  | - кадастровые границы существующих земельных участков |

[illegible]